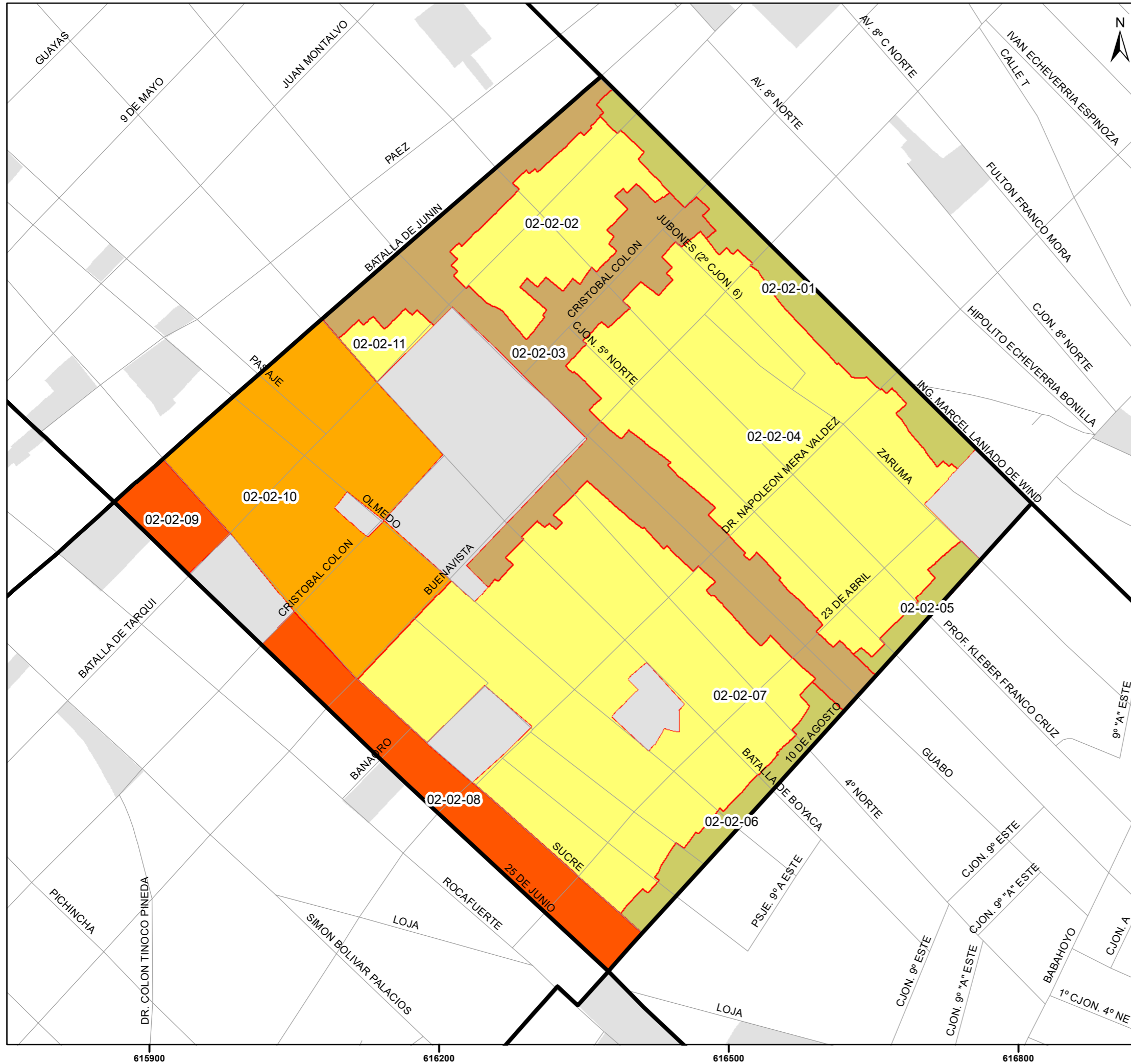






Mapa 02-02. Normativa sector 02 UGT Machala

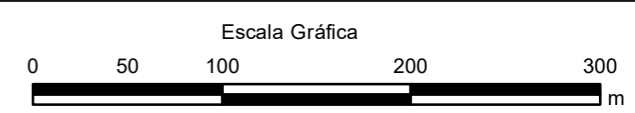


Simbología

-  Sectores
-  Manglar
-  Hidrografía
-  Equipamiento
-  Eje vía

Leyenda

- Uso Suelo
-  Mixto 1
 -  Mixto 2
 -  Mixto 3
 -  Residencial 2
 -  Residencial 3



Sistema de Coordenadas Projectadas: WGS84 UTM Zona 17 Sur

Mapa 02-02. Normativa sector 02 UGT Machala

Fuente: Catastro GAD Municipal de Machala

Fecha de elaboración: Diciembre - 2019

FASE III: PROPUESTA PLAN DE USO Y GESTIÓN DEL SUELO



Gobierno Autónomo Descentralizado Municipal de Machala