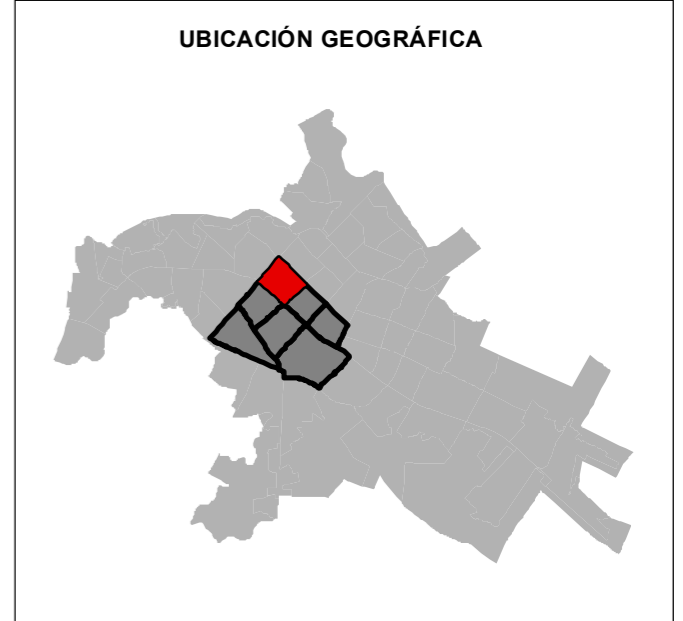
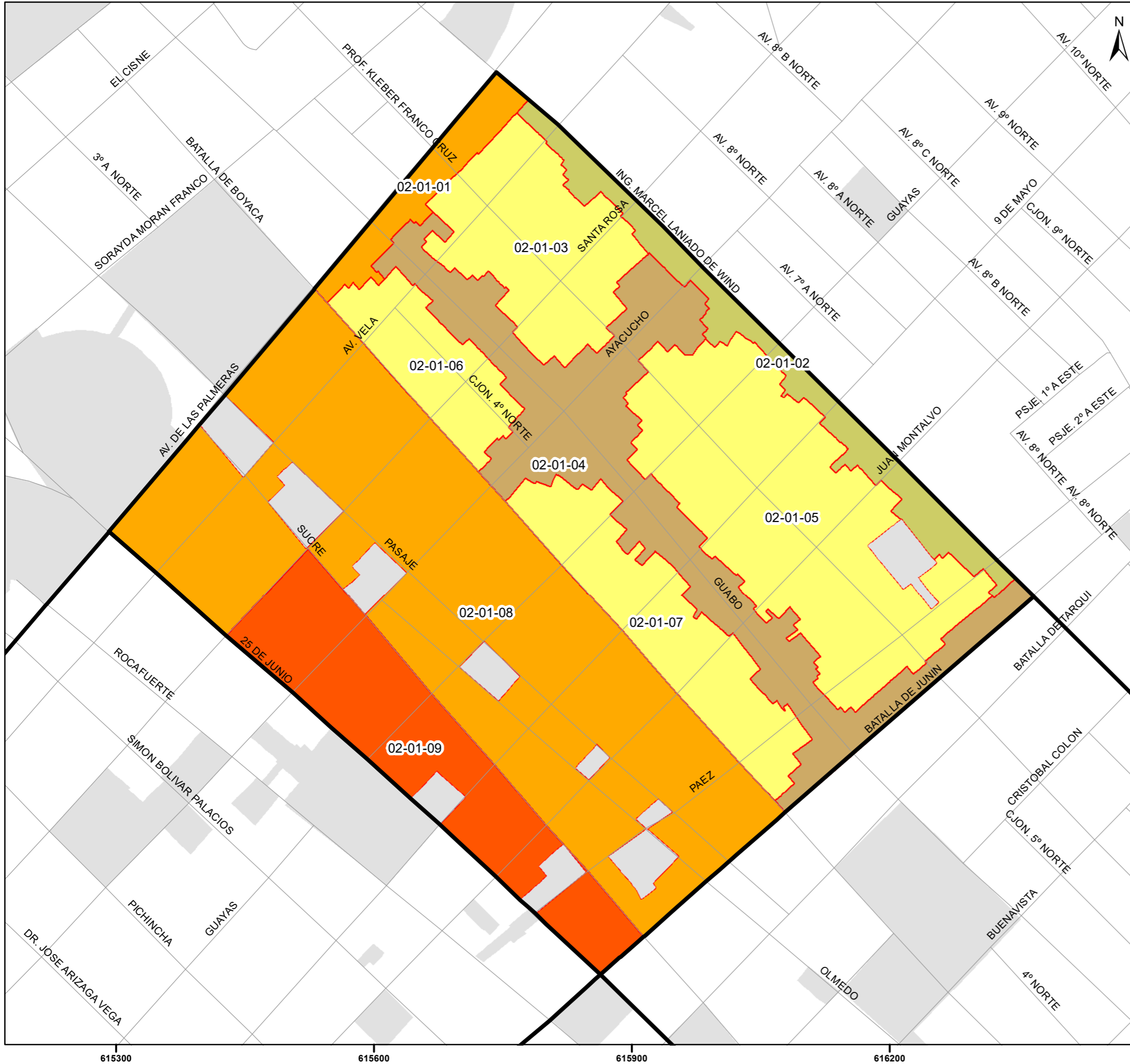


Mapa 02-01. Normativa sector 01 UGT Machala



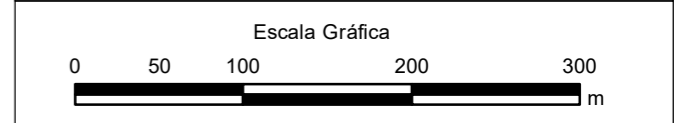
Simbología

- Sectores
- Manglar
- Hidrografía
- Equipamiento
- Eje vía

Leyenda

Uso Suelo

- Mixto 1
- Mixto 2
- Mixto 3
- Residencial 2
- Residencial 3



Sistema de Coordinadas Proyectadas: WGS84 UTM Zona 17 Sur

Mapa 02-01. Normativa sector 01 UGT Machala

Fuente: Catastro GAD Municipal de Machala

Fecha de elaboración: Diciembre - 2019

FASE III: PROPUESTA PLAN DE USO Y GESTIÓN DEL SUELO

Gobierno Autónomo Descentralizado Municipal de Machala