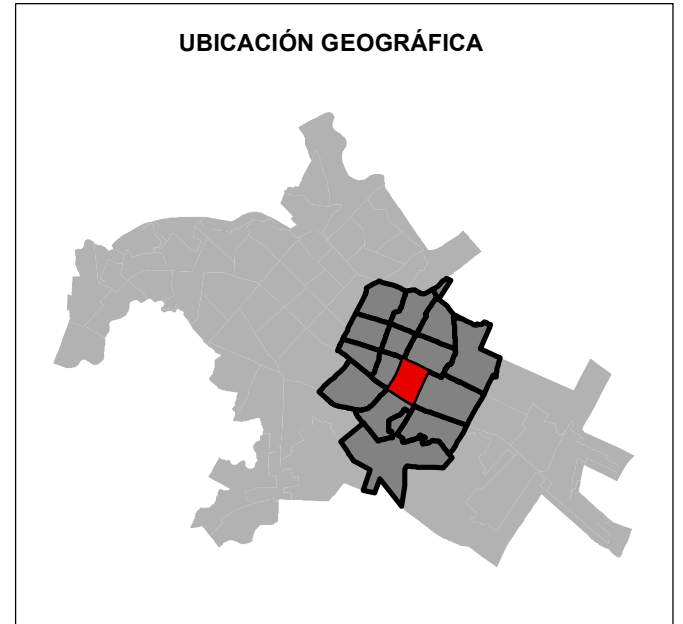
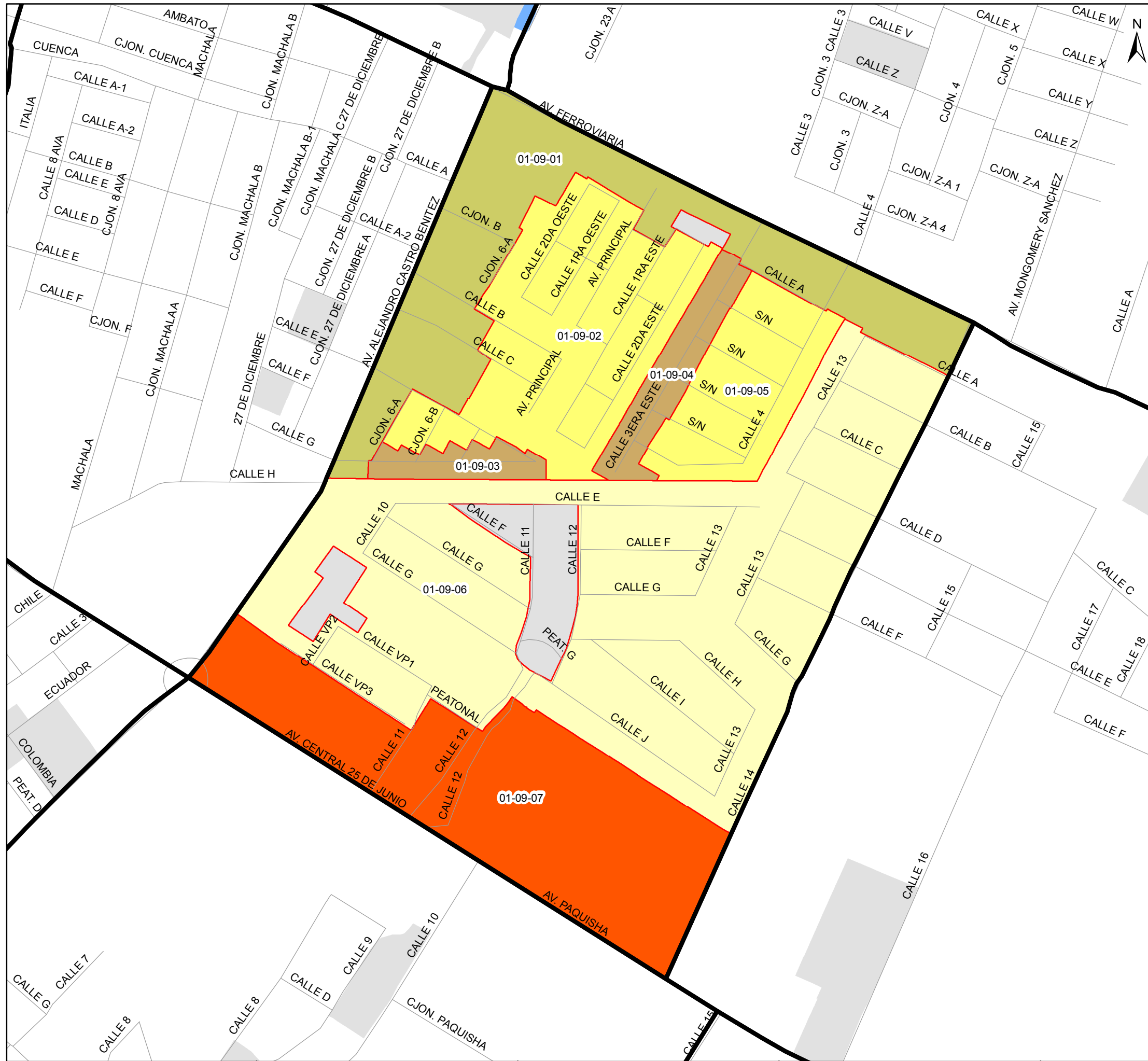


Mapa 01-09. Normativa sector 09 UGT La Providencia



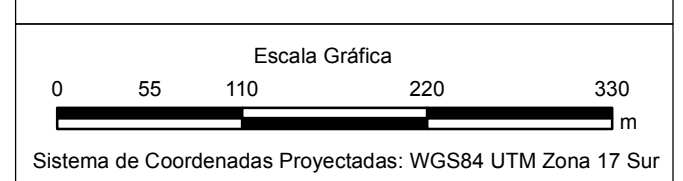
Simbología

- Sectores (Black outline)
- Manglar (Green pattern)
- Hidrografía (Blue)
- Equipamiento (Grey)
- Eje vía (Thin black line)

Legenda

Uso Suelo

- Mixto 2 (Orange)
- Mixto 3 (Brown)
- Residencial 1 (Yellow)
- Residencial 2 (Light Yellow)
- Residencial 3 (Olive Green)



Mapa 01-09. Normativa sector 09 UGT La Providencia

Fuente: Catastro GAD Municipal de Machala

Fecha de elaboración: Diciembre - 2019

FASE III: PROPUESTA PLAN DE USO Y GESTIÓN DEL SUELO

Gobierno Autónomo Descentralizado Municipal de Machala