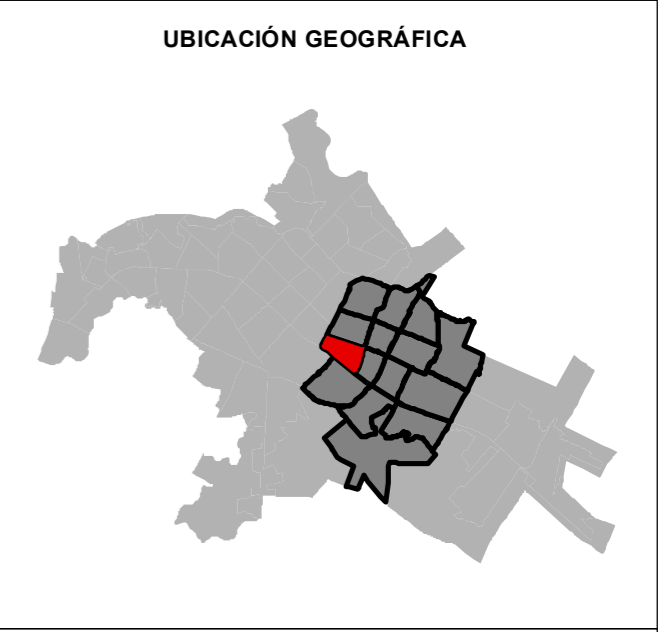
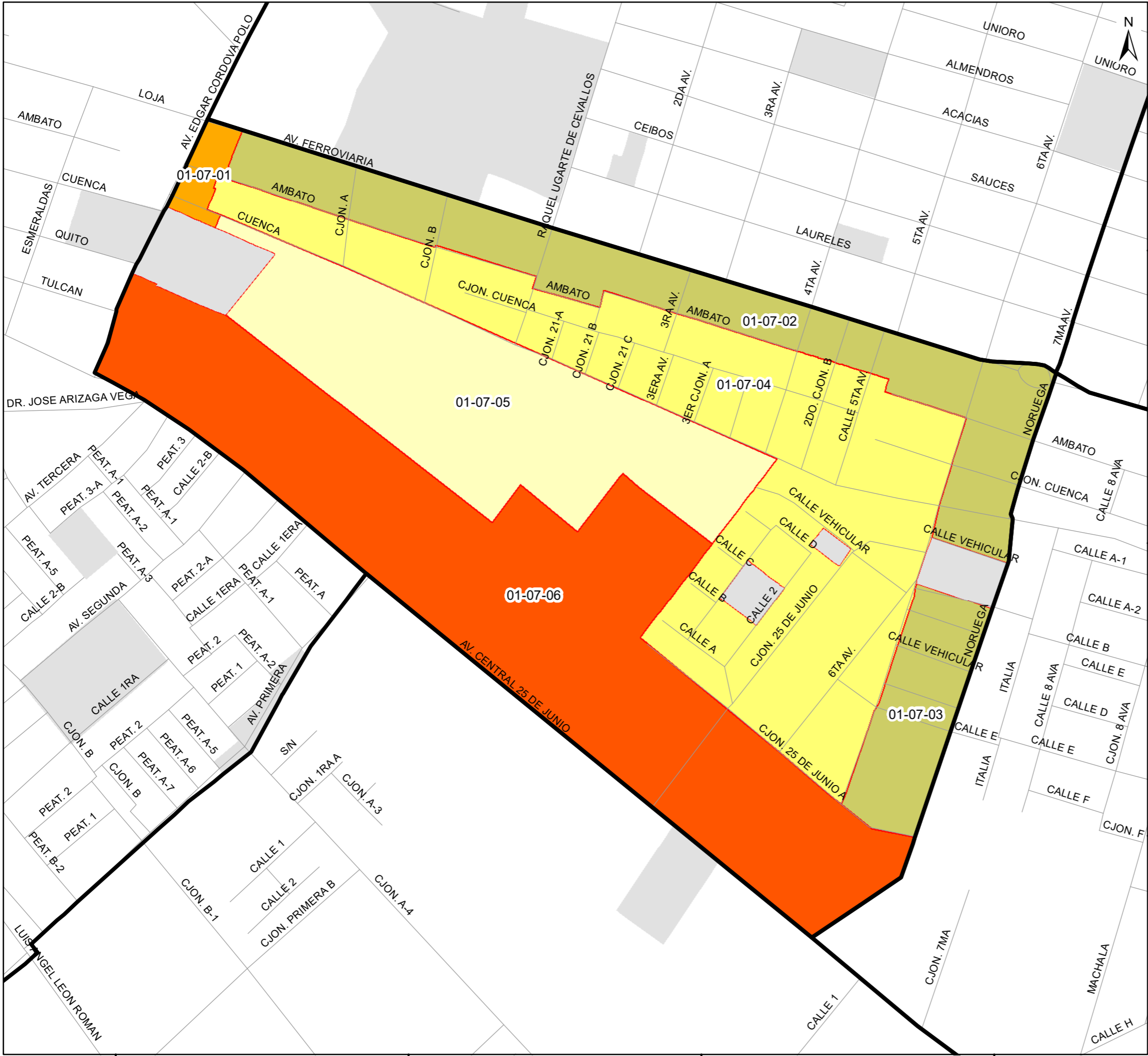


# Mapa 01-07. Normativa sector 07 UGT La Providencia

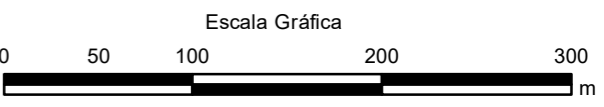


### Simbología

- Sectores
- Manglar
- Hidrografía
- Equipamiento
- Eje vía

### Leyenda

- #### Uso Suelo
- Mixto 1
  - Mixto 2
  - Residencial 1
  - Residencial 2
  - Residencial 3



Sistema de Coordinadas Proyectadas: WGS84 UTM Zona 17 Sur

Mapa 01-07. Normativa sector 07 UGT La Providencia

Fuente: Catastro GAD Municipal de Machala

Fecha de elaboración: Diciembre - 2019

FASE III: PROPUESTA PLAN DE USO Y GESTIÓN DEL SUELO



Gobierno Autónomo Descentralizado Municipal de Machala

617100 617400 617700 618000 9638700 9638400 9638100