
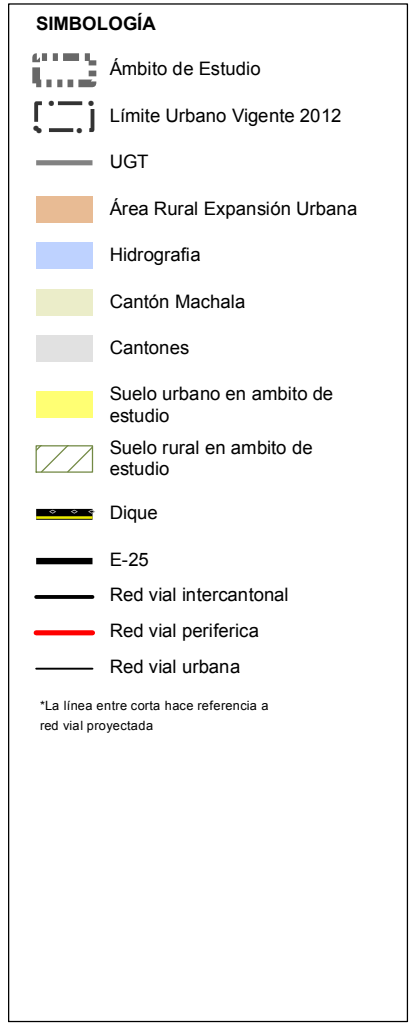
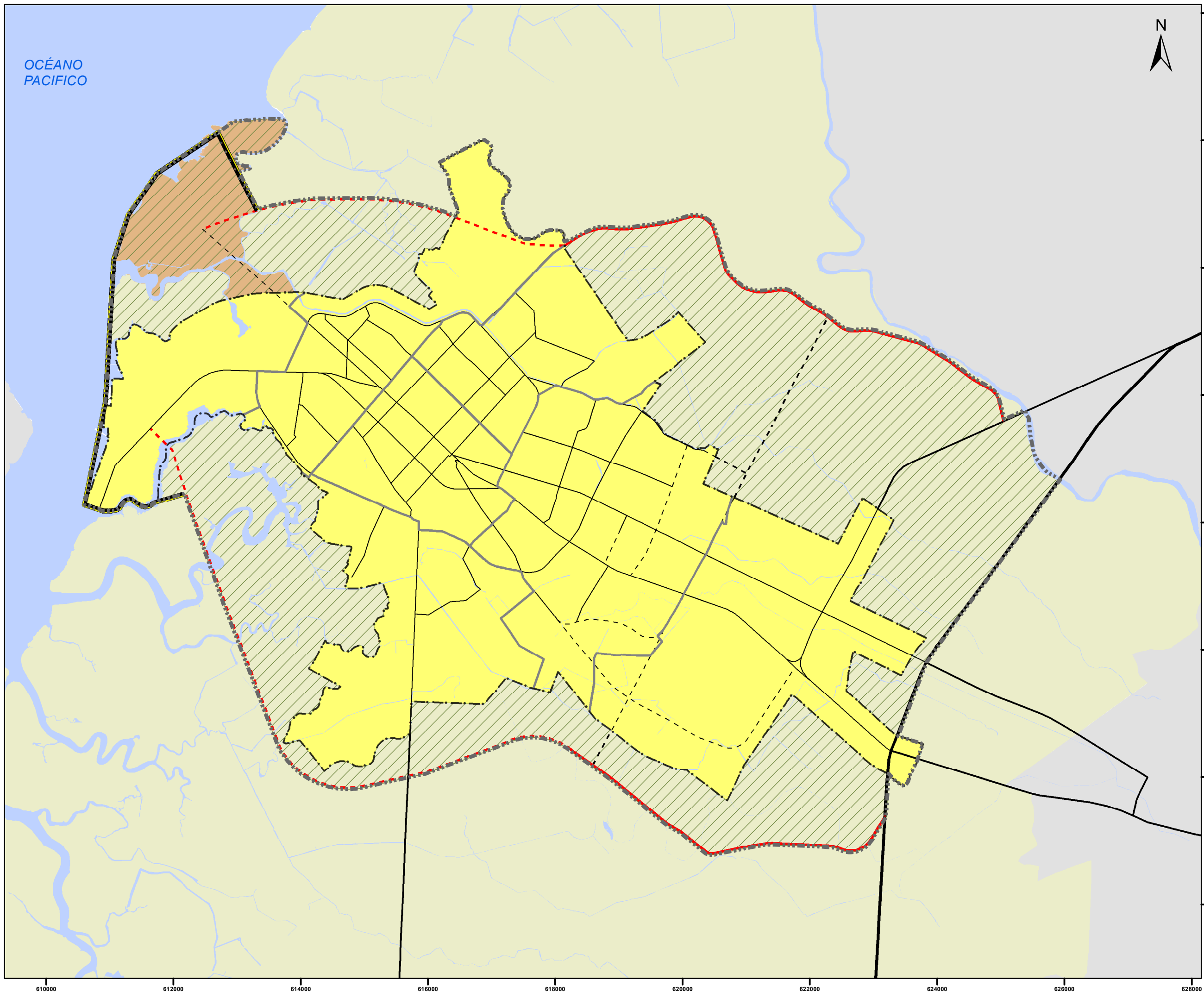


Mapa General 01. Ámbito de Estudio



Mapa General 01. Ámbito de Estudio

Fuente: Catastro GAD Municipal de Machala
Fecha de elaboración: Diciembre - 2019

FASE III: PROPUESTA PLAN DE USO Y GESTIÓN DEL SUELO

Gobierno Autónomo Descentralizado Municipal de Machala

OCÉANO PACIFICO



61000 612000 614000 616000 618000 620000 622000 624000 626000 628000

964000
9642000
9640000
9638000
9636000
9634000
9632000